

# Estimaciones agrícolas

Informe semanal

4 de abril de 2024

Secretaría de Agricultura,  
Ganadería y Pesca



Ministerio de Economía  
**Argentina**

## INFORME SEMANAL al 4 de abril de 2024

### Índice

- ✓ Evolución de los cultivos al 04/04/2024
  - Cosecha Gruesa, Campaña 23/24 (Algodón, Arroz, Girasol, Maíz, Maní, Poroto, Soja, Sorgo)
- ✓ Mapa de delegaciones
- ✓ Avance de la cosecha de arroz 23/24
- ✓ Avance de la cosecha de girasol 23/24
- ✓ Avance de la cosecha de maíz 23/24
- ✓ Avance de la cosecha de sorgo 23/24
- ✓ Área sembrada de Granos y Algodón, 2013/2014 - 2022/2023
- ✓ Volúmenes de producción de Granos y Algodón, 2013/2014 - 2022/2023
- ✓ Producción de cultivos en la República Argentina, 2022/2023
- ✓ Humedad del suelo y aspecto del cultivo (Girasol)
- ✓ Humedad del suelo y aspecto del cultivo (Maíz)
- ✓ Humedad del suelo y aspecto del cultivo (Soja)

Si desea alguna aclaración respecto a la información presentada en este reporte, puede comunicarse con el 011-4349-2758 o vía e-mail a: [direstiagri@magyp.gob.ar](mailto:direstiagri@magyp.gob.ar)



# Estado de los Cultivos



## Cosecha Gruesa – Campaña 2023/2024

### ALGODÓN

En Chaco, comenzó, lentamente, la cosecha en el ámbito de la delegación Roque Sáenz Peña con rendimientos próximos a los 15 qq/ha, en tanto que prosigue en la delegación Charata, con rindes que promedian los 13 qq/ha. El resto de los lotes se desarrollan en etapas reproductivas de floración a pleno capsulado presentando un buen estado, en general.

En la delegación Quimilí, Santiago del Estero, el cultivo presenta un aspecto dispar y la mayor parte de los lotes está en llenado de cápsulas.

En la provincia de Salta un importante porcentaje de los lotes con algodón se encuentra en pleno capsulado. Los más adelantados ya están próximos a su apertura. Los más atrasados transitan aún la floración, siendo beneficiados por las recientes lluvias. La condición del cultivo, por lo general, es buena.

En la semana se extendió la cosecha del algodón en el área de la delegación Avellaneda, salvo en el departamento San Javier que este año tiene muy poca superficie. Hay lotes muy tardíos, un 10-20%, que está florecido y le falta el llenado de cápsula, por lo cual es muy alto el riesgo de daño por heladas tempranas.

### ARROZ

En la semana se alcanzó el 60% de avance de cosecha del arroz total.

El avance en la provincia de Corrientes, es del 83%, con un rinde promedio de 68 qq/ha.

En la provincia de Entre Ríos, se registra un avance del 58% del arroz largo fino en la delegación Paraná y del 35% en la delegación Rosario del Tala. Los rendimientos son muy buenos promediado los 78-80 qq/ha. En esta última delegación continuó la cosecha de la variedad largo ancho con un 20% de avance y un rinde promedio que se mantiene en los 60 qq/ha.

En la provincia de Santa Fe prosigue la trilla del arroz largo fino en los departamentos San Javier y Garay, con rendimientos que promedian los 60-75 qq/ha. Se iniciaron los trabajos de recolección del arroz largo ancho en el departamento San Javier en tanto que continúa en el de Garay, obteniéndose rindes que promedian los 62-70 qq/ha.

## GIRASOL



Se ha avanzado en las tareas de recolección, que a la fecha alcanza cerca del 90% de la superficie implantada en la provincia. Si bien han ocurrido algunas precipitaciones, que en algunos casos, como lo ocurrido en la zona de Salliqueló, que ha provocado algunos anegamientos temporales debido a los importantes registros pluviométricos, en general, no ha habido inconvenientes. Con respecto a los rendimientos obtenidos, en la mayoría de los casos, se encuentran por debajo de los valores históricos. No son valores despreciables, y en general se consideran buenos, pero las elevadas temperaturas junto con la escasez hídrica ocurrida durante el mes de enero, ha afectado negativamente en el rinde final.



Durante la semana informada, se ha avanzado con muy buen ritmo en las labores de cosecha. Las precipitaciones registradas no fueron un impedimento, por lo que pudo alcanzarse una superficie cosechada de alrededor del 92%, sobre el total implantado.



Si bien se han registrado algunas precipitaciones, éstas fueron de escaso milimetraje y solamente restringidas a la zona de la delegación Santa Rosa. En este contexto, no ha habido impedimentos para avanzar con la cosecha, que a nivel provincial se ubica en el 95% de la superficie implantada. Los rendimientos obtenidos para la región norte que comprende a la delegación General Pico, van entre los 23 y 26 qq/ha, mientras que hacia el sur, en el área de la delegación Santa Rosa, los rendimientos son muy variables con valores cuyos extremos se ubican entre los 12 qq/ha hasta los 25 qq/ha.



Avanza la cosecha a medida que se alcanzan los niveles de humedad adecuados. La superficie cosechada actual representa más del 85% del total implantado. Los rendimientos obtenidos son variados y dependientes de las condiciones ocurridas durante el ciclo del cultivo. En el caso de los realizados bajo riego los valores van entre los 24 y 30 qq/ha, mientras que para los de secano entre los 16 y 22 qq/ha.

## MAÍZ



Continúa la cosecha de maíces tempranos en el norte provincial (delegaciones Pergamino, Junín y Lincoln) con un leve incremento en los rendimientos, ya que los primeros lotes sufrieron más la falta de humedad de los últimos días del mes de enero. Los tardíos, en general, se estima que van a rendir mejor por haber recibido las lluvias en floración y llenado de granos.

En la delegación Pehuajó comenzó la cosecha por el secado prematuro de las siembras tempranas con resultados dispares entre zonas e inclusive dentro de un mismo lote. El partido más adelantado es Rivadavia con rindes mínimos de 60 qq/ha en la franja central afectada por granizo, 80-90 qq/ha en el norte del mismo partido y hasta 120 qq/ha en el extremo noroeste cerca de la localidad de Villa Sauze muy beneficiada por las lluvias. En el resto de la delegación se levantan siembras tempranas con promedios cercanos a los 60 qq/ha que se esperan se incrementen a medida que se cosechen siembras más tardías.

Prosigue la cosecha de los maíces de siembra temprana en las delegaciones Bragado, Veinticinco de Mayo, La Plata, General Madariaga, Bolívar y Salliqueló aunque a un ritmo lento debido a la humedad que presentan los granos, obteniéndose rindes muy dispares y regulares por haber sido afectados por las temperaturas de fines de enero-principios de febrero en el período crítico de floración. Los maíces de siembra tardía y de segunda se encuentran en llenado de grano-inicio de madurez los más adelantados, estimándose mejores valores de rinde.

En el sudeste (Tandil y Tres Arroyos) los maíces se encuentran en diferentes etapas de llenado de granos, con algunos lotes más adelantados en madurez. Avanza el picado de los lotes con destino a forraje.



Comenzó la trilla del maíz temprano en el ámbito de las delegaciones Laboulaye y Río Cuarto, con rendimientos de entre 70 y 90 qq/ha. La mayoría de los lotes de maíz tardío y de segunda está entre grano lechoso y pastoso. Se están terminando de picar aquellos lotes con destino a ensilado. Se observa presencia de la chicharrita del maíz y de síntomas por Spiroplasma que aceleran el secado de la planta, lo que afectará el llenado de los granos, estimándose una disminución del 10% en el peso de los mismos.

Se registró un importante avance de cosecha en el área de la delegación Marcos Juárez, estimándose un avance del 75% de la superficie de maíz de siembra de septiembre y octubre, lo que representa un 72% del maíz temprano total total, el resto, 28- 30%, es maíz que se sembró en noviembre y se encuentra en grano pastoso. Los rindes son superiores a lo que se estimaba y superan los 100 qq/ha en promedio. Los maíces tardíos y de segunda, en general, están en buenas condiciones. También se observan síntomas por Spiroplasma pero no severos, como la senescencia de hojas en forma más acelerada, pero no en todas las plantas de un mismo lote. Al norte de la delegación, en el límite con el departamento San Justo se observan daños más importantes o lotes que se destinaron para picado. Se esperan mermas variadas en el rinde y, en general, de un porcentaje del 5 al 10%.

Los lotes implantados en la zona de la delegación San Francisco, en su mayoría, se encuentran en grano pastoso. Continuó la recolección de los primeros lotes de siembras tempranas. Los síntomas por ataque de la chicharrita del maíz son muy variables, estimándose que podría haber merma en los rendimientos. Se sigue con preocupación la caída de plantas con espigas que sus granos no finalizaron su secado para cosecha.

En la delegación Villa María el cultivo se encuentra entre grano lechoso y pastoso, con un porcentaje menor en madurez. Durante la última semana se vieron lotes muy afectados por Spiroplasma, en casi todos los lotes se ve la presencia de la chicharrita, pero no todos afectados.



En la zona correspondiente a la delegación Charata el cultivo de maíz se desarrolla con mucha presencia de chicharrita y con diferentes grados de incidencia y severidad de la enfermedad de Spiroplasma. Hay muchos cuadros con afectación entre el 60 al 100% de su superficie que no serían cosechados. La merma estimada en cuanto a pérdidas, hasta el momento, estaría cercana al 25%.

En el ámbito de la delegación Roque Sáenz Peña, el cultivo se desarrolla en etapas vegetativas a grano lechoso. Hay presencia masiva de Spiroplasma con una prevalencia superior al 80% y lotes que presentan pérdidas del 100%.



ENTRE RÍOS

Durante la semana prosiguieron las tareas de trilla del maíz temprano en toda la provincia, a medida que disminuye la humedad de los granos. Los rendimientos obtenidos son buenos a muy buenos con un valor promedio de 74 qq/ha. Los maíces tardíos y de segunda avanzan hacia el llenado de los granos, observándose la presencia de chicharrita en muchos lotes con distintos niveles de afectación de Spiroplasma pero, en general, la mayor infestación se da hacia el oeste de la provincia, sobre el margen del río Paraná, aunque se reportan ataques severos también en Nogoyá (en paraje Crucecita séptima se informa de lotes con más del 60% de pérdidas, a pesar de haberse hecho cinco aplicaciones semanales con insecticidas)



LA PAMPA

En el ámbito de la delegación General Pico los lotes sembrados temprano con destino a grano transcurren la etapa de madurez comercial y algunos ya fueron cortados para silo o cosechados con rendimientos que oscilan entre 60 y 80 qq/ha. Los tardíos con destino a grano se encuentran finalizando la floración hasta llenado de granos. Estos lotes poseen una adecuada cantidad y tamaño de hojas y se desarrollan en óptimas condiciones agroclimáticas, con perspectivas de buenos rendimientos. Los maíces de segunda también transcurren la etapa final de floración a principio de llenado de granos, con buen a muy buen aspecto. Poseen una adecuada cantidad de hojas, superficie foliar y expectativas de muy buenos rendimientos.

En el área sur (delegación Santa Rosa) se registraron precipitaciones con un promedio de 15 mm. La reserva hídrica del suelo está en condición adecuada/regular. Los maíces de primera siembra temprana, que están en etapa R6 con una humedad entre 19% y 20%, se encuentran en buenas condiciones con síntomas de estrés hídrico producto de la ola de calor transitada durante enero la cual afectó el potencial de rendimiento. Los maíces de primera tardíos, que se encuentran entre las etapas R4-R5, entre 45 y 50% de humedad con un llenado del 85% aproximadamente, también se vieron afectados por la intensa y continua ola de calor de enero. El grado de afectación depende mucho del cultivo antecesor, viéndose más perjudicados los que vienen de un campo natural y pasturas que aquellos lotes cuyo manejo es mayormente agrícola. Los maíces de segunda, en estado R3, también sufrieron el déficit hídrico, pero las lluvias de la segunda quincena de febrero y lo que va de marzo, llegaron a tiempo para su recuperación aunque su potencial de rendimiento ya fue disminuido.





Durante la semana se registraron algunas precipitaciones en diferentes sectores de la provincia, de entre 5 y 20 mm, que ayudan a mantener la humedad edáfica. Se están picando lotes de maíz para reservas forrajeras. En algunas localidades son necesarias lluvias ya que las mismas no fueron generalizadas en toda la provincia.



En la delegación Avellaneda sólo quedan en pie el maíz tardío y el de segunda, los cuales se encuentran, principalmente, en etapa de llenado de granos, afectados en un 100% por Spiroplasma en diferentes grados. Se estima que un 20% del área tendrá pérdida total o destino forrajero. Un 40% tiene una afectación importante, evaluándose el porcentaje de pérdida en los estados reproductivos y a cosecha. Un 40% se lo ve en un mejor estado, pero la cantidad de granos por espiga no es la óptima, provocando disminución del rendimiento.

En la zona de la delegación Rafaela la cosecha avanzó a buen ritmo previo a las lluvias del sábado 30, llegando a un 80% de la superficie del maíz temprano con muy buenos rindes, entre 65 qq/ha en zonas con limitantes edáficas y 120 qq/ha en aquellos lotes de gran aptitud agrícola. Los maíces tardíos y de segunda se encuentran en llenado de granos, con una condición regular a buena y muy buena, según el grado de afectación con Spiroplasma. Se observa que los sembrados en diciembre (los más tempranos) no resultaron afectados por Spiroplasma y se esperan rindes normales. En aquellos lotes donde la afectación fue más intensa comenzaron las tareas de picado para consumo animal.

En la delegación Casilda hubo un importante avance de cosecha a medida que los suelos fueron recuperando su aptitud para el tránsito de la maquinaria. Los rendimientos continúan dentro de un promedio elevado, con marcas de 90 a 100 qq/ha, destacándose lotes que llegaron a los 130 qq/ha en campos de alto manejo tecnológico de los departamentos Caseros y San Lorenzo. Se observó, en general, una buena calidad de la producción, con humedad adecuada, aunque se reportaron algunos granos brotados producto de las abundantes precipitaciones durante la etapa de madurez del cultivo, previa a la cosecha. Los maíces tardíos se hallan en fase de grano pastoso con buenas perspectivas productivas. Se reporta una baja incidencia de la chicharrita del maíz con consecuente achaparramiento o deficiente granazón de espigas, no superior al 10% de la superficie implantada.

En la delegación Venado Tuerto continúa la cosecha con rendimientos muy buenos en varias zonas, promediando los 108 qq/ha con un 40% recolectado.



En la delegación Quimilí, sigue empeorando la condición del cultivo a medida que avanza en su desarrollo, apareciendo de manera muy acelerada, los daños causados por Spiroplasma. El perjuicio es grande y todavía no se puede evaluar correctamente puesto que aún pueden presentar síntomas más importantes. La mayor parte de los lotes está en llenado de granos. Hay aproximadamente un 40% de lotes con afectaciones graves a muy graves; y otro porcentaje con daños un poco menores pero que pueden aumentar.



En la provincia de Jujuy la semana se presentó con precipitaciones aisladas y disminución de temperatura, por lo que las reservas de humedad continúan siendo adecuadas. El cultivo avanza en la fase de llenado de granos, con buenas perspectivas en general y poca presencia de lotes afectados por Spiroplasma, lo que permite proyectar rendimientos adecuados.

En la provincia de Salta el cultivo volvió a recibir aportes pluviales en momentos definitorios de rendimiento. A pesar de lo mencionado, la presión de la chicharrita, vector del Spiroplasma, continúa siendo muy alta y se esperan pérdidas importantes en el rendimiento de algunos planteos. Los lotes más adelantados se encuentran en grano pastoso.

En la provincia de Tucumán casi no llovió pero los suelos mantienen una humedad adecuada. También se ven muchos síntomas de Spiroplasma, principalmente en la zona sur de la provincia que está perjudicando mucho a los maíces, siendo en algunos casos muy graves con pérdidas del 100%.

## MANÍ

En la provincia de Buenos Aires el cultivo implantado en la zona de la delegación Bragado, ya ha iniciado la fase de arrancado y se estima iniciar la cosecha en aproximadamente 30 días, mientras que los lotes emplazados en áreas de la delegación Lincoln, aún permanecen en pie y se encuentran todavía en la fase de llenado.

En la zona norte de la provincia de Córdoba, en la zona perteneciente a la delegación Villa María, el cultivo se encuentra atravesando etapas entre llenado e inicios de madurez, con buen estado general, pero con un incremento en el grado de enmalezamiento. Hacia el sur, ya han comenzado las tareas de arrancado e hilerado de aquellos lotes que ya se encuentran en madurez comercial. Si bien presentan buen estado general, se observa menos carga que la prevista.

Comenzaron a arrancarse los primeros lotes de maní en la provincia de San Luis.

En la región del NOA el cultivo transita la etapa de llenado y clavado de cajas, con unos escasos lotes aún en floración, en buen estado general.

## POROTO

En la provincia de Jujuy los distintos tipos de poroto implantado en la región, atraviesa la etapa de floración, sin limitantes debido a la adecuada condición hídrica de los suelos.

En la provincia de Salta, se ha finalizado la siembra sin inconvenientes. En cuanto al estado fenológico, se encuentran en etapas que van desde vegetativas hasta inicio de llenado, en muy buen estado general.

## SOJA



En la zona norte de la provincia, las sojas de primera ya se encuentran ingresando a la etapa de madurez, y se han comenzado a cosechar los primeros lotes. Los rendimientos se encuentran algo por debajo de los esperados, ya que dependiendo de la fecha de siembra, éstos lotes han sufrido la falta de humedad al inicio del ciclo. En el caso de las sojas de segunda, atraviesan etapas que van desde finales de llenado a inicios de madurez, en buen estado general, ya que se han recuperado de la escasez hídrica y elevadas temperaturas ocurridas durante el mes de enero. Se ha informado la ocurrencia de fuertes vientos junto con caída de granizo durante la semana pasada, y aunque no se ha dimensionado este fenómeno, se estima que podría determinar una merma en el rinde final.

Hacia el centro y sur, las sojas de primera ya se encuentran ingresando a madurez, y de no mediar inconvenientes climáticos, se prevé que la cosecha podría iniciarse en breve. Respecto a las sojas de segunda, la mayoría se encuentra en diferentes etapas de llenado, en ambos casos en buen estado general, y sin presencia relevante de plagas, enfermedades o malezas.



Durante los últimos días, se ha visto una aceleración de los procesos, donde una importante superficie de soja de primera ha ingresado a la etapa de madurez, por lo que avanzan los trabajos de recolección con buen ritmo. A nivel provincial la superficie cosechada alcanza el 10% del total implantado, siendo la zona de Marcos Juárez, la más adelantada. En la misma, los mejores rendimientos se ubican en el centro con valores que superan los 40 qq/ha, mientras que en las zonas restantes oscilan entre los 30 y 35 qq/ha. Los peores lotes muy afectados por las elevadas temperaturas y falta de humedad arrojaron valores entre 20 y 25 qq/ha.

En la zona de Laboulaye, en el departamento General Roca, los rendimientos son variados y van desde los 25 y los 45 qq/ha.

Para el área de la delegación San Francisco, se informan rendimientos también variables con valores entre los 28 y 42 qq/ha.

Las sojas de segunda, se encuentran en buen estado, y atravesando diferentes etapas de llenado, con los lotes más adelantados ya ingresando a madurez.



En la zona correspondiente a la delegación Charata, el cultivo se encuentra en condiciones entre buenas y regulares, transitando etapas que van desde diferenciación de vainas y llenado.

En la zona norte provincial, que se corresponde con la delegación Roque Sáenz Peña, el cultivo transcurre etapas que van desde floración hasta llenado, con algunos lotes más adelantados, ya en madurez, y que se estima podrían comenzar a cosecharse en los próximos días.



En la delegación Rosario del Tala, las sojas de primera se encuentran evolucionando normalmente, y presenta lotes ya en madurez comercial. La falta de piso demora el inicio de la cosecha. Las sojas de segunda se encuentran en etapas de llenado, con buen estado general, con presencia de roya en lotes puntuales que se encuentran controlados.



En la zona norte provincial, perteneciente a la delegación General Pico, las sojas de primera se encuentran en etapas que van desde tamaño máximo de semilla hasta inicios de madurez, con los primeros lotes ya en plena madurez. Las sojas de segunda, se hallan en la etapa de comienzo de fructificación, con un estado general entre bueno y muy bueno, y transcurriendo este período con una humedad adecuada en el perfil edáfico.

Hacia el sur, en la zona correspondiente a la delegación Santa Rosa, la humedad del suelo varía entre adecuada y regular. Las sojas de primera están ingresando a madurez, con un estado general entre bueno y regular, ya que dependiendo de la fecha de siembra han sido afectadas en mayor o menor grado por las elevadas temperaturas y la falta de humedad. Se prevé que se inicie la cosecha en los próximos días de aquellas variedades de grupos 4,6 sembradas en noviembre. Las sojas de segunda, más afectadas por el estrés hídrico y térmico, atraviesan la fase de formación de semilla, bajo tratamientos para control de insectos (chinchas).



En la delegación Avellaneda los primeros lotes implantados se encuentran ingresando a la etapa de madurez.

En la delegación Rafaela, los lotes de soja de primera transitan el finalizando de llenado granos y madurez y se han generalizado las tareas de cosecha. Los rendimientos superan los promedios históricos y arrojan valores que van desde los 35 a 45 qq/ha, con lotes con manejo de punta que presentan rendimientos de entre 50 y 58 qq/ha. Las sojas de segunda están en etapas que van desde formación de vainas a llenado, sin limitantes hídricas. El estado general del cultivo es muy bueno, y se esperan rendimientos similares a los lotes de soja de primera. Se realizan aplicaciones para control de enfermedades y chinche.

En la zona de Cañada de Gómez, se ha iniciado la cosecha de los primeros lotes de soja de primera. Los rendimientos promedian los 38 qq/ha, y se estima una superficie cosechada a la fecha cercana al 30%. Las sojas de segunda, atraviesan etapas que van desde llenado a inicios de madurez, con muy buen potencial de rendimiento. Los lotes de resiembra se encuentran en formación de semillas con una importante presencia de chinches que está siendo tratada,

En la delegación Casilda, se ha iniciado la cosecha de los lotes más adelantados. La calidad del material es buena y los rendimientos promedian entre 37/38 qq/ha. Este valor surge de rindes de lotes de alta productividad que arrojaron valores cercanos a los 45 qq/ha, con aquellos afectados por el estrés hídrico y térmico y cuyo rendimiento se ubicó entre los 30 y 35 qq/ha. Estos últimos lotes presentan plantas con retención foliar o tallos verdes que complican la recolección, pero con granos que tienen una humedad apta para su recepción en acopios. Las sojas de segunda, transitan etapas que van desde llenado hasta madurez. Se esperan buenos rendimientos aunque no excelentes, ya que si bien el cultivo pudo recuperarse con posterioridad a las precipitaciones de marzo, en algunos planteos más precoces sobre antecesor legumbre, los daños por estrés fueron más difíciles de revertir. Algunos cuadros fueron atacados por chinches (Nezara, Dichelops y Piezodorus en ese orden) y en cuanto a enfermedades resultó bastante acotada la presencia de mancha marrón y mancha púrpura.

En Venado Tuerto, continúa avanzando con buen ritmo la cosecha de soja de primera. Los rendimientos promedian los 38 qq/ha, y se reportan picos de hasta 52 qq/ha en algunos lotes puntuales. Las sojas de segunda, se encuentran en la etapa de llenado.



En el área de la delegación Quimilí la mayoría de los lotes se encuentra en diferentes etapas de llenado. Luego de las últimas precipitaciones ha mejorado sustancialmente el estado de muchos lotes, en los que se esperan muy buenos rendimientos. Por otro lado, los lotes que no han podido revertir su estado y que fueron los más afectados por las elevadas temperaturas y falta de humedad, se presentan arrebatados y ya comienzan a entregarse.



En la provincia de Jujuy, la mayoría de los lotes transcurre la etapa de llenado, sin limitantes hídricas y en muy bien estado general.

En Salta, se comienzan a observar más cantidad de lotes en R7, algunos de los cuales se encuentran muy próximos a madurez fisiológica. Es reducido el porcentaje de planteos con soja que llegan a beneficiarse de las últimas lluvias debido a lo avanzado de la fisiología de los lotes en general. Igualmente, una mayoría importante de los planteos presenta condiciones que van de buenas a muy buenas.

## SORGO



El cultivo presenta buenas condiciones, en general, entre las fases de llenado de granos, al sur y llenado de granos a madurez, al norte de la provincia. Se los observa sanos y en buen estado general.



Los lotes con sorgo presentan un buen estado general. Se encuentran completando el llenado de granos y los más avanzados en madurez. Los destinados a forraje se están picando o pastoreando.



En la delegación Rosario del Tala se recolectaron pocos lotes debido a la falta de piso. El avance de cosecha se ubica en un 20%, con un rinde promedio de 55 qq/ha. Al alto porcentaje de humedad en los granos, se le suma una despereja maduración en la panoja, por lo que productores evalúan aplicar defoliantes para uniformar la maduración.



Prosigue la cosecha en la delegación Avellaneda con rendimientos medios a bajos. Los lotes se observan muy desparejos por el estrés hídrico sufrido en enero-comienzos de febrero y las lluvias irregulares.

También continúa la cosecha en las delegaciones Rafaela y Cañada de Gómez con buenos a muy buenos rindes, entre 55 y 65 qq/ha. Se realizaron además las tareas de picado de los lotes destinados a consumo animal. Los cultivos presentan condiciones buenas a excelentes.

Comenzaron a cosecharse los primeros lotes en la delegación Casilda, en función de la maquinaria liberada por el avance en la recolección de maíz. Los rendimientos son aceptables, en el orden de los 70 qq/ha, con lotes destacados en el sudoeste de Caseros y en centro de Constitución que alcanzan los 90 qq/ha.

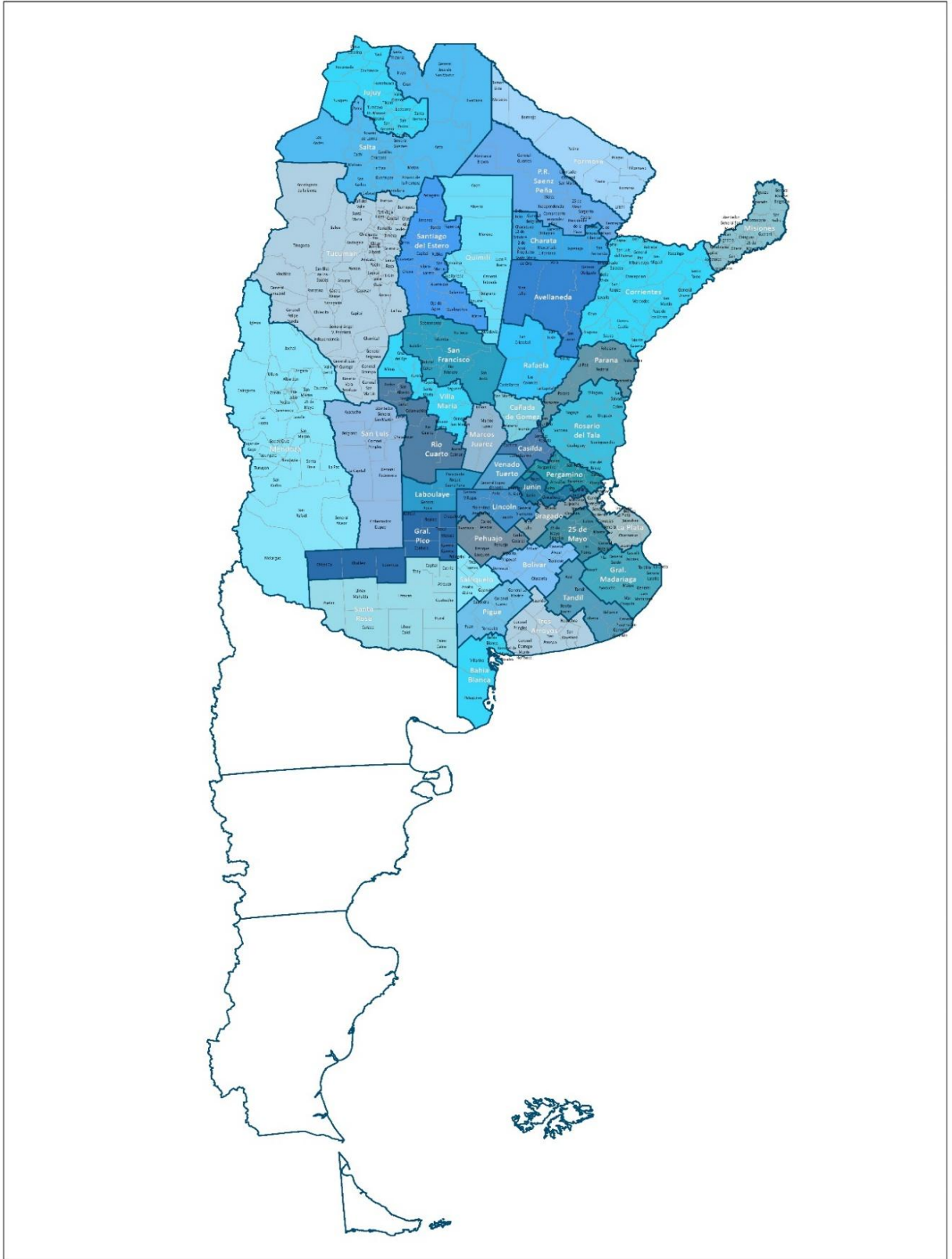


El cultivo se encuentra, en su mayoría, iniciando el llenado de granos. Se esperan resultados mejores que el maíz ya que no presenta daños por problemas sanitarios. Algunos lotes están un poco más afectados por las temperaturas en las zonas con menores lluvias.



El cultivo avanza en la fase de llenado de granos, con buenas perspectivas en general.

## MAPA DE DELEGACIONES







# Anexo



**AVANCE DE LA COSECHA DE ARROZ**  
CAMPAÑA: 2023/2024 (\*)

| DELEGACIÓN           |    | ÁREA<br>A SEMBRAR<br><i>Hectáreas</i> | 29/02     | 07/03     | 14/03     | 21/03     | 27/03     | 04/04     |
|----------------------|----|---------------------------------------|-----------|-----------|-----------|-----------|-----------|-----------|
|                      |    |                                       | %         | %         | %         | %         | %         | %         |
| CORRIENTES           | LA | 11.600                                |           | 8         | 26        | 58        | 77        | 83        |
|                      | LF | 83.400                                | 2         | 14        | 38        | 65        | 81        | 83        |
| <b>T. CORRIENTES</b> |    | <b>95.000</b>                         | <b>2</b>  | <b>13</b> | <b>37</b> | <b>64</b> | <b>81</b> | <b>83</b> |
| R. S. Peña           | LA | 0                                     |           |           |           |           |           |           |
|                      | LF | 5.900                                 |           |           |           |           |           | 25        |
| <b>T. CHACO</b>      |    | <b>5.900</b>                          |           |           |           |           |           | <b>25</b> |
| PARANA               | LA | 2.200                                 |           |           |           |           |           |           |
|                      | LF | 24.520                                |           | 9         | 28        | 40        | 46        | 58        |
| <b>T. PARANÁ</b>     |    | <b>26.720</b>                         |           | <b>8</b>  | <b>26</b> | <b>37</b> | <b>42</b> | <b>53</b> |
| R. DEL TALA          | LA | 3.900                                 |           |           |           | 4         | 11        | 20        |
|                      | LF | 31.400                                | 5         | 6         | 7         | 16        | 25        | 35        |
| <b>T. R.DEL TALA</b> |    | <b>35.300</b>                         | <b>4</b>  | <b>5</b>  | <b>6</b>  | <b>15</b> | <b>23</b> | <b>33</b> |
| <b>T. ENTRE RÍOS</b> |    | <b>62.020</b>                         | <b>3</b>  | <b>7</b>  | <b>15</b> | <b>24</b> | <b>32</b> | <b>42</b> |
| FORMOSA              | LA | 0                                     |           |           |           |           |           |           |
|                      | LF | 15.000                                |           |           |           |           |           | 15        |
| <b>T. FORMOSA</b>    |    | <b>15.000</b>                         |           |           |           |           |           | <b>15</b> |
| AVELLANEDA           | LA | 1.200                                 |           |           |           |           |           | 10        |
|                      | LF | 10.300                                | 15        | 25        | 50        | 55        | 65        | 70        |
| <b>T. AVELLANEDA</b> |    | <b>11.500</b>                         | <b>13</b> | <b>22</b> | <b>45</b> | <b>49</b> | <b>58</b> | <b>64</b> |
| RAFAELA              | LA | 300                                   |           |           |           |           | 20        | 35        |
|                      | LF | 14.000                                |           |           |           | 35        | 65        | 75        |
| <b>T. RAFAELA</b>    |    | <b>14.300</b>                         |           |           |           | <b>34</b> | <b>64</b> | <b>74</b> |
| <b>T. SANTA FE</b>   |    | <b>25.800</b>                         | <b>6</b>  | <b>10</b> | <b>20</b> | <b>41</b> | <b>61</b> | <b>70</b> |
| <b>TOTAL PAÍS</b>    | LA | 19.200                                | 0         | 4         | 14        | 31        | 43        | 50        |
|                      | LF | 184.520                               | 3         | 10        | 25        | 42        | 54        | 61        |
| <b>TOTAL PAÍS</b>    |    | <b>203.720</b>                        | <b>2</b>  | <b>10</b> | <b>24</b> | <b>41</b> | <b>53</b> | <b>60</b> |
| <b>TOTAL PAÍS</b>    |    | <b>193.780</b>                        | <b>5</b>  | <b>12</b> | <b>24</b> | <b>39</b> | <b>58</b> | <b>71</b> |

(\*) Cifras Provisorias

## AVANCE DE LA COSECHA DE GIRASOL

CAMPAÑA: 2023/2024 (\*)

| DELEGACIÓN               | ÁREA<br>A SEMBRAR<br><i>Hectáreas</i> | 29/02            | 07/03      | 14/03      | 21/03      | 27/03      | 04/04      |            |
|--------------------------|---------------------------------------|------------------|------------|------------|------------|------------|------------|------------|
|                          |                                       | %                | %          | %          | %          | %          | %          |            |
| Bahía Blanca             | 3.900                                 |                  | 6          | 33         | 65         | 86         | 96         |            |
| Bolívar                  | 84.800                                |                  | 14         | 34         | 59         | 85         | 95         |            |
| Bragado                  | 8.600                                 |                  | 30         | 40         | 40         | 100        | 100        |            |
| General Madariaga        | 71.300                                |                  | 1          | 12         | 80         | 84         | 93         |            |
| Junín                    | 3.930                                 |                  |            | 73         | 73         | 80         | 74         |            |
| La Plata                 | 9.000                                 |                  | 15         | 45         | 80         | 90         | 100        |            |
| Lincoln                  | 35.000                                |                  | 2          | 25         | 45         | 83         | 98         |            |
| Pehuajó                  | 93.000                                | 13               | 70         | 100        | 100        | 100        | 100        |            |
| Pergamino                | 2.780                                 |                  | 23         | 78         | 78         | 100        | 100        |            |
| Pigüé                    | 90.000                                | 3                | 3          | 20         | 50         | 70         | 70         |            |
| Salliqueló               | 155.000                               |                  |            | 4          | 22         | 57         | 81         |            |
| Tandil                   | 230.000                               |                  |            | 18         | 37         | 66         | 94         |            |
| Tres Arroyos             | 257.811                               |                  |            | 16         | 34         | 57         | 85         |            |
| 25 de Mayo               | 50.767                                |                  | 1          | 7          | 14         | 55         | 92         |            |
| <b>BUENOS AIRES</b>      | <b>23/24</b>                          | <b>1.095.888</b> | <b>1</b>   | <b>8</b>   | <b>24</b>  | <b>45</b>  | <b>69</b>  | <b>89</b>  |
|                          | <b>22/23</b>                          | <b>1.266.672</b> | <b>0</b>   | <b>1</b>   | <b>5</b>   | <b>19</b>  | <b>39</b>  | <b>62</b>  |
| Laboulaye                | 67.923                                |                  |            | 26         | 26         | 80         | 90         |            |
| Marcos Juárez            | 36.400                                |                  | 2          | 34         | 68         | 71         | 91         | 100        |
| Río Cuarto               | 12.500                                |                  |            | 34         | 70         | 90         | 100        |            |
| San Francisco            | 30.070                                |                  | 64         | 65         | 74         | 75         | 75         | 79         |
| Villa María              | 9.000                                 |                  |            |            | 22         | 69         | 100        |            |
| <b>CÓRDOBA</b>           | <b>23/24</b>                          | <b>155.893</b>   | <b>12</b>  | <b>21</b>  | <b>45</b>  | <b>50</b>  | <b>82</b>  | <b>92</b>  |
|                          | <b>22/23</b>                          | <b>152.179</b>   | <b>12</b>  | <b>13</b>  | <b>27</b>  | <b>49</b>  | <b>88</b>  | <b>95</b>  |
| Paraná                   | 11.225                                |                  | 100        | 100        | 100        | 100        | 100        | 100        |
| Rosario del Tala         | 6.000                                 |                  | 100        | 100        | 100        | 100        | 100        | 100        |
| <b>ENTRE RÍOS</b>        | <b>23/24</b>                          | <b>17.225</b>    | <b>100</b> | <b>100</b> | <b>100</b> | <b>100</b> | <b>100</b> | <b>100</b> |
|                          | <b>22/23</b>                          | <b>20.090</b>    | <b>86</b>  | <b>87</b>  | <b>91</b>  | <b>94</b>  | <b>95</b>  | <b>95</b>  |
| General Pico             | 189.500                               |                  | 9          | 30         | 50         | 62         | 87         | 96         |
| Santa Rosa               | 112.000                               |                  | 5          | 30         | 50         | 70         | 80         | 93         |
| <b>LA PAMPA</b>          | <b>23/24</b>                          | <b>301.500</b>   | <b>7</b>   | <b>30</b>  | <b>50</b>  | <b>65</b>  | <b>84</b>  | <b>95</b>  |
|                          | <b>22/23</b>                          | <b>281.900</b>   | <b>0</b>   | <b>4</b>   | <b>9</b>   | <b>17</b>  | <b>37</b>  | <b>57</b>  |
| Avellaneda               | 145.100                               |                  | 100        | 100        | 100        | 100        | 100        | 100        |
| Cañada de Gómez          | 10.000                                |                  | 57         | 57         | 80         | 90         | 100        | 100        |
| Casilda                  | 8.000                                 |                  |            | 46         | 46         | 100        | 100        |            |
| Rafaela                  | 35.200                                |                  | 99         | 100        | 100        | 100        | 100        | 100        |
| Venado Tuerto            | 800                                   |                  | 50         | 85         | 100        | 100        | 100        | 100        |
| <b>SANTA FE</b>          | <b>23/24</b>                          | <b>199.100</b>   | <b>93</b>  | <b>94</b>  | <b>97</b>  | <b>97</b>  | <b>100</b> | <b>100</b> |
|                          | <b>22/23</b>                          | <b>388.015</b>   | <b>97</b>  | <b>99</b>  | <b>100</b> | <b>100</b> | <b>100</b> | <b>100</b> |
| CATAMARCA                | 50                                    |                  |            |            |            |            |            |            |
| CORRIENTES               | 700                                   |                  | 100        | 100        | 100        | 100        | 100        | 100        |
| CHACO (Charata)          | 81.100                                |                  | 100        | 100        | 100        | 100        | 100        | 100        |
| CHACO (Pcia. R. S. Peña) | 63.320                                |                  | 100        | 100        | 100        | 100        | 100        | 100        |
| FORMOSA                  | 3.100                                 |                  | 100        | 100        | 100        | 100        | 100        | 100        |
| JUJUY                    | 0                                     |                  |            |            |            |            |            |            |
| MISIONES                 | 0                                     |                  |            |            |            |            |            |            |
| SALTA                    | 960                                   |                  |            |            |            |            |            |            |
| SAN LUIS                 | 80.200                                |                  |            | 1          | 27         | 34         | 54         | 86         |
| STGO. ESTERO             | 2.350                                 |                  |            |            |            |            |            | 100        |
| STGO. ESTERO (Quimilí)   | 9.510                                 |                  | 100        | 100        | 100        | 100        | 100        | 100        |
| TUCUMÁN                  | 110                                   |                  |            |            |            |            |            |            |
| <b>TOTAL PAÍS</b>        | <b>23/24</b>                          | <b>2.011.006</b> | <b>21</b>  | <b>28</b>  | <b>43</b>  | <b>58</b>  | <b>77</b>  | <b>92</b>  |
|                          | <b>22/23</b>                          | <b>2.465.201</b> | <b>25</b>  | <b>27</b>  | <b>30</b>  | <b>41</b>  | <b>57</b>  | <b>72</b>  |

(\*) Cifras Provisorias

**AVANCE DE LA COSECHA DE MAIZ**  
CAMPAÑA: 2023/2024 (\*)

| DELEGACIÓN               | ÁREA<br>SEMBRADA<br><i>Hectáreas</i> | 29/02      | 07/03 | 14/03 | 21/03 | 27/03 | 04/04 |     |
|--------------------------|--------------------------------------|------------|-------|-------|-------|-------|-------|-----|
|                          |                                      | %          | %     | %     | %     | %     | %     |     |
| Bahía Blanca             | 15.500                               |            |       |       |       |       |       |     |
| Bolívar                  | 246.000                              |            | 3     | 4     | 4     | 4     | 8     |     |
| Bragado                  | 177.000                              |            |       | 1     | 1     | 10    | 20    |     |
| General Madariaga        | 141.000                              |            |       |       |       | 1     | 2     |     |
| Junín                    | 208.000                              |            |       | 10    | 10    | 20    | 29    |     |
| La Plata                 | 42.500                               |            | 1     | 4     | 5     | 6     | 16    |     |
| Lincoln                  | 331.000                              |            |       |       | 1     | 3     | 19    |     |
| Pehuajó                  | 385.500                              |            |       |       |       |       | 4     |     |
| Pergamino                | 176.450                              |            |       | 1     | 1     | 5     | 34    |     |
| Pigüé                    | 150.000                              |            |       |       |       |       |       |     |
| Salliqueló               | 250.000                              |            |       | 5     | 16    | 41    | 60    |     |
| Tandil                   | 340.000                              |            |       |       |       |       |       |     |
| Tres Arroyos             | 365.467                              |            |       |       |       |       |       |     |
| 25 de Mayo               | 178.952                              |            |       | 1     | 1     | 3     | 5     |     |
| <b>BUENOS AIRES</b>      |                                      |            |       |       |       |       |       |     |
|                          | 23/24                                | 3.007.369  | 0,3   | 2     | 2     | 5     | 12    |     |
|                          | 22/23                                | 2.928.935  | 1     | 1     | 3     | 6     | 10    |     |
| Laboulaye                | 503.684                              |            |       |       |       |       | 10    |     |
| Marcos Juárez            | 426.500                              |            |       | 9     | 11    | 17    | 55    |     |
| Río Cuarto               | 634.000                              |            |       |       |       |       | 5     |     |
| San Francisco            | 753.000                              |            |       |       | 1     | 2     | 5     |     |
| Villa María              | 610.000                              |            |       |       |       |       |       |     |
| <b>CÓRDOBA</b>           |                                      |            |       |       |       |       |       |     |
|                          | 23/24                                | 2.927.184  | 0     | 0     | 1     | 2     | 3     | 12  |
|                          | 22/23                                | 3.064.224  | 0,1   | 0,2   | 2     | 3     | 6     | 9   |
| Paraná                   | 157.600                              |            | 11    | 32    | 50    | 57    | 62    | 68  |
| Rosario del Tala         | 418.000                              |            | 10    | 16    | 16    | 17    | 22    | 25  |
| <b>ENTRE RÍOS</b>        |                                      |            |       |       |       |       |       |     |
|                          | 23/24                                | 575.600    | 10    | 21    | 26    | 29    | 34    | 38  |
|                          | 22/23                                | 489.280    | 48    | 60    | 69    | 72    | 72    | 72  |
| General Pico             | 453.900                              |            |       |       |       | 5     | 10    |     |
| Santa Rosa               | 211.200                              |            |       |       |       |       |       |     |
| <b>LA PAMPA</b>          |                                      |            |       |       |       |       |       |     |
|                          | 23/24                                | 665.100    |       |       | 0     | 3     | 6     |     |
|                          | 22/23                                | 680.400    |       |       | 3     | 10    | 16    |     |
| Avellaneda               | 175.000                              |            | 7     | 8     | 8     | 8     | 8     | 8   |
| Cañada de Gómez          | 279.821                              |            |       |       | 5     | 20    | 30    | 56  |
| Casilda                  | 201.000                              |            |       |       |       |       | 15    | 58  |
| Rafaela                  | 337.500                              |            |       | 7     | 13    | 18    | 28    | 39  |
| Venado Tuerto            | 215.000                              |            |       | 3     | 10    | 15    | 35    | 40  |
| <b>SANTA FE</b>          |                                      |            |       |       |       |       |       |     |
|                          | 23/24                                | 1.208.321  | 1     | 3     | 7     | 13    | 24    | 43  |
|                          | 22/23                                | 1.261.512  | 1     | 11    | 14    | 23    | 28    | 29  |
| CATAMARCA                | 18.100                               |            |       |       |       |       |       |     |
| CORRIENTES               | 11.000                               |            | 81    | 81    | 92    | 100   | 100   | 100 |
| CHACO (Charata)          | 123.500                              |            |       |       |       |       |       |     |
| CHACO (Pcia. R. S. Peña) | 165.200                              |            |       |       |       |       |       |     |
| FORMOSA                  | 46.100                               |            |       |       |       |       |       |     |
| JUJUY                    | 12.688                               |            |       |       |       |       |       |     |
| MISIONES                 | 36.500                               |            | 6     | 6     | 15    | 24    | 30    | 40  |
| SALTA                    | 378.550                              |            |       |       |       |       |       |     |
| SAN LUIS                 | 405.200                              |            |       |       |       |       |       | 1   |
| STGO. ESTERO             | 198.500                              |            |       |       |       |       |       |     |
| STGO. ESTERO (Quimilí)   | 629.200                              |            |       |       |       |       |       |     |
| TUCUMÁN                  | 89.220                               |            |       |       |       |       |       |     |
| <b>TOTAL PAÍS</b>        |                                      |            |       |       |       |       |       |     |
|                          | 23/24                                | 10.497.332 | 1     | 2     | 3     | 4     | 7     | 14  |
|                          | 22/23                                | 10.533.195 | 2     | 4     | 6     | 8     | 10    | 13  |

(\*) Cifras Provisorias

## AVANCE DE LA COSECHA DE SORGO

CAMPAÑA: 2023/2024 (\*)

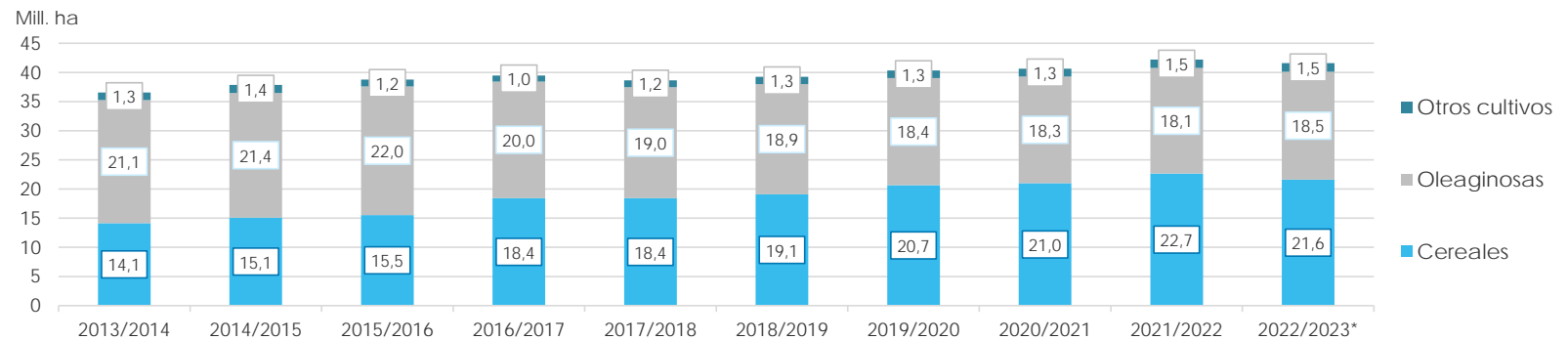
| DELEGACIÓN               | ÁREA<br>SEMBRADA<br><i>Hectáreas</i> | 29/02      | 07/03      | 14/03    | 21/03    | 27/03    | 04/04    |
|--------------------------|--------------------------------------|------------|------------|----------|----------|----------|----------|
|                          |                                      | %          | %          | %        | %        | %        | %        |
| Bahía Blanca             | 1.800                                |            |            |          |          |          |          |
| Bolívar                  | 3.250                                |            |            |          |          |          |          |
| Bragado                  | 870                                  |            |            |          |          |          |          |
| General Madariaga        | 2.000                                |            |            |          |          |          |          |
| Junín                    | 7.600                                |            |            |          |          |          |          |
| La Plata                 | 15.000                               |            |            |          |          |          |          |
| Lincoln                  | 19.000                               |            |            |          |          |          |          |
| Pehuajó                  | 7.000                                |            |            |          |          |          |          |
| Pergamino                | 17.800                               |            |            |          |          |          | 11       |
| Pigüé                    | 15.000                               |            |            |          |          |          |          |
| Salliqueló               | 21.000                               |            |            |          |          | 6        | 6        |
| Tandil                   | 0                                    |            |            |          |          |          |          |
| Tres Arroyos             | 695                                  |            |            |          |          |          |          |
| 25 de Mayo               | 6.002                                |            |            |          |          |          |          |
| <b>BUENOS AIRES</b>      | <b>23/24</b>                         |            |            |          | 0        | 1        | 3        |
|                          | <b>22/23</b>                         |            |            |          | 0,1      | 0,1      | 0,3      |
| Laboulaye                | 9.872                                |            |            |          |          |          |          |
| Marcos Juárez            | 27.500                               |            |            |          |          |          |          |
| Río Cuarto               | 21.950                               |            |            |          |          |          |          |
| San Francisco            | 32.580                               |            |            |          |          |          | 5        |
| Villa María              | 11.500                               |            |            |          |          |          |          |
| <b>CÓRDOBA</b>           | <b>23/24</b>                         |            |            |          |          |          | 1        |
|                          | <b>22/23</b>                         |            |            |          |          |          | 0        |
| Paraná                   | 30.350                               |            |            |          | 1        | 16       | 31       |
| Rosario del Tala         | 32.300                               |            |            |          | 7        | 12       | 20       |
| <b>ENTRE RÍOS</b>        | <b>23/24</b>                         |            |            | 0        | 4        | 14       | 26       |
|                          | <b>22/23</b>                         |            |            | 6        | 6        | 6        | 6        |
| General Pico             | 1.700                                |            |            |          |          |          |          |
| Santa Rosa               | 14.500                               |            |            |          |          |          |          |
| <b>LA PAMPA</b>          | <b>23/24</b>                         | 0          | 0          | 0        | 0        | 0        | 0        |
|                          | <b>22/23</b>                         | 0          | 0          | 0        | 0        | 0        | 0        |
| Avellaneda               | 38.000                               | 8          | 8          | 16       | 16       | 22       | 28       |
| Cañada de Gómez          | 25.000                               |            |            |          | 10       | 25       | 40       |
| Casilda                  | 32.000                               |            |            |          |          |          | 20       |
| Rafaela                  | 73.550                               |            |            |          | 8        | 21       | 42       |
| Venado Tuerto            | 5.000                                |            |            |          |          |          | 5        |
| <b>SANTA FE</b>          | <b>23/24</b>                         | 2          | 2          | 4        | 8        | 17       | 32       |
|                          | <b>22/23</b>                         | 0          | 0          | 0        | 1        | 1        | 5        |
| CATAMARCA                | 1.700                                |            |            |          |          |          |          |
| CORRIENTES               | 5.500                                |            |            | 26       | 69       | 86       | 87       |
| CHACO (Charata)          | 34.200                               |            |            |          |          |          |          |
| CHACO (Pcia. R. S. Peña) | 45.500                               |            |            |          |          |          |          |
| FORMOSA                  | 20.000                               |            |            |          |          |          |          |
| JUJUY                    | 2.843                                |            |            |          |          |          |          |
| MISIONES                 | 0                                    |            |            |          |          |          |          |
| SALTA                    | 25.955                               |            |            |          |          |          |          |
| SAN LUIS                 | 20.000                               |            |            |          |          |          |          |
| STGO. ESTERO             | 59.500                               |            |            |          |          |          |          |
| STGO. ESTERO (Quimilí)   | 76.450                               |            |            |          |          |          |          |
| TUCUMÁN                  | 6.720                                |            |            |          |          |          |          |
| <b>TOTAL PAÍS</b>        | <b>23/24</b>                         | <b>0,4</b> | <b>0,4</b> | <b>1</b> | <b>2</b> | <b>5</b> | <b>9</b> |
|                          | <b>22/23</b>                         | <b>0</b>   | <b>0</b>   | <b>1</b> | <b>1</b> | <b>1</b> | <b>3</b> |

(\*) Cifras Provisorias

**ÁREA SEMBRADA DE GRANOS Y ALGODÓN DE LA REPÚBLICA ARGENTINA (en Ha)**  
**CAMPAÑAS 2013/2014-2022/2023 (\*)**

| CULTIVOS                | 2013/2014         | 2014/2015         | 2015/2016         | 2016/2017         | 2017/2018         | 2018/2019         | 2019/2020         | 2020/2021         | 2021/2022         | 2022/2023*        |
|-------------------------|-------------------|-------------------|-------------------|-------------------|-------------------|-------------------|-------------------|-------------------|-------------------|-------------------|
| ALPISTE                 | 28.000            | 26.000            | 19.000            | 32.000            | 15.000            | 27.000            | 15.000            | 30.270            | 27.500            | 37.105            |
| ARROZ                   | 243.000           | 239.000           | 215.000           | 206.000           | 202.000           | 195.000           | 185.000           | 200.000           | 205.000           | 193.780           |
| AVENA                   | 1.460.000         | 1.340.000         | 1.329.000         | 1.350.000         | 1.151.000         | 1.364.000         | 1.485.000         | 1.405.500         | 1.482.890         | 1.475.445         |
| CEBADA TOTAL            | 1.342.000         | 1.082.000         | 1.514.000         | 980.000           | 1.020.000         | 1.353.100         | 1.277.000         | 1.237.000         | 1.635.620         | 1.801.940         |
| CENTENO                 | 310.000           | 319.000           | 332.000           | 307.000           | 323.000           | 345.000           | 726.000           | 668.000           | 919.730           | 886.970           |
| MAIZ                    | 6.100.000         | 6.000.000         | 6.900.000         | 8.480.000         | 9.140.000         | 9.000.000         | 9.500.000         | 9.750.000         | 10.670.000        | 10.533.200        |
| MIJO                    | 16.000            | 11.000            | 13.000            | 6.940             | 6.380             | 8.000             | 11.000            | 17.000            | 22.700            | 26.840            |
| SORGO GRANIFERO         | 997.000           | 840.000           | 843.000           | 728.000           | 640.000           | 530.000           | 520.000           | 980.000           | 943.150           | 749.655           |
| TRIGO                   | 3.650.000         | 5.260.000         | 4.380.000         | 6.360.000         | 5.930.000         | 6.290.000         | 6.950.000         | 6.700.000         | 6.750.000         | 5.907.290         |
| Subtotal Cereales       | 14.146.000        | 15.117.000        | 15.545.000        | 18.449.940        | 18.427.380        | 19.112.100        | 20.669.000        | 20.987.770        | 22.656.590        | 21.612.225        |
| CARTAMO                 | 9.000             | 44.000            | 80.000            | 26.000            | 35.000            | 28.650            | 27.000            | 6.000             | 5.150             | 9.745             |
| COLZA                   | 72.000            | 56.000            | 37.000            | 25.000            | 18.300            | 18.700            | 16.600            | 19.000            | 25.800            | 24.360            |
| GIRASOL                 | 1.300.000         | 1.465.000         | 1.435.000         | 1.860.000         | 1.704.000         | 1.826.000         | 1.400.000         | 1.628.000         | 1.969.000         | 2.465.200         |
| LINO                    | 18.000            | 15.000            | 17.000            | 13.000            | 12.400            | 14.200            | 9.000             | 14.200            | 11.000            | 17.145            |
| SOJA                    | 19.700.000        | 19.790.000        | 20.479.000        | 18.057.000        | 17.260.000        | 17.000.000        | 16.900.000        | 16.650.000        | 16.094.000        | 15.978.770        |
| Subtotal Oleaginosas    | 21.099.000        | 21.370.000        | 22.048.000        | 19.981.000        | 19.029.700        | 18.887.550        | 18.352.600        | 18.317.200        | 18.104.950        | 18.495.220        |
| ALGODON                 | 552.000           | 524.000           | 406.000           | 253.000           | 327.000           | 441.000           | 450.000           | 415.000           | 504.000           | 534.660           |
| MANI                    | 412.000           | 425.500           | 370.000           | 364.000           | 452.000           | 389.000           | 370.000           | 410.000           | 417.000           | 373.850           |
| POROTO                  | 352.000           | 438.000           | 377.000           | 424.000           | 418.000           | 421.000           | 490.000           | 520.000           | 532.000           | 573.650           |
| Subtotal Otros Cultivos | 1.316.000         | 1.387.500         | 1.153.000         | 1.041.000         | 1.197.000         | 1.251.000         | 1.310.000         | 1.345.000         | 1.453.000         | 1.482.160         |
| <b>TOTAL</b>            | <b>36.561.000</b> | <b>37.874.500</b> | <b>38.746.000</b> | <b>39.471.940</b> | <b>38.654.080</b> | <b>39.250.650</b> | <b>40.331.600</b> | <b>40.649.970</b> | <b>42.214.540</b> | <b>41.589.605</b> |

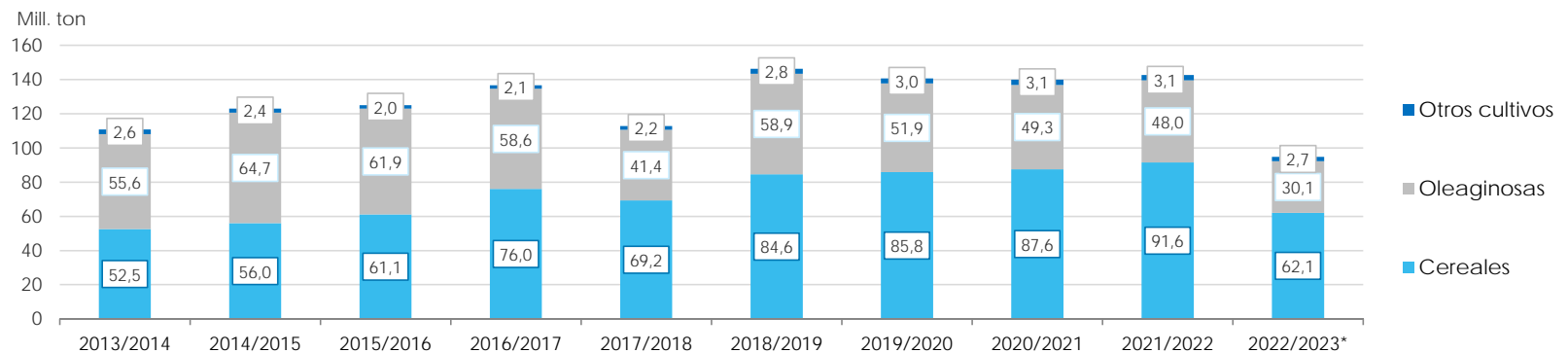
(\*) Cifras Provisorias



**VOLÚMENES DE PRODUCCIÓN DE GRANOS Y ALGODÓN (en Ton)**  
**CAMPAÑAS 2013/2014-2022/2023 (\*)**

| CULTIVOS                | 2013/2014          | 2014/2015          | 2015/2016          | 2016/2017          | 2017/2018          | 2018/2019          | 2019/2020          | 2020/2021          | 2021/2022          | 2022/2023*        |
|-------------------------|--------------------|--------------------|--------------------|--------------------|--------------------|--------------------|--------------------|--------------------|--------------------|-------------------|
| ALPISTE                 | 53.000             | 32.000             | 29.000             | 44.000             | 22.000             | 41.000             | 20.500             | 44.300             | 36.100             | 40.700            |
| ARROZ                   | 1.580.000          | 1.560.000          | 1.400.000          | 1.330.000          | 1.368.000          | 1.190.000          | 1.220.000          | 1.450.000          | 1.215.000          | 1.163.000         |
| AVENA                   | 445.000            | 525.000            | 553.000            | 785.000            | 492.000            | 572.000            | 600.000            | 507.000            | 723.150            | 428.880           |
| CEBADA TOTAL            | 4.730.000          | 2.920.000          | 4.950.000          | 3.300.000          | 3.740.000          | 4.637.000          | 3.612.800          | 4.036.100          | 5.279.600          | 4.695.900         |
| CENTENO                 | 52.000             | 97.000             | 61.000             | 79.000             | 86.000             | 87.000             | 221.000            | 136.000            | 225.510            | 179.430           |
| MAIZ                    | 33.000.000         | 33.800.000         | 39.800.000         | 49.500.000         | 43.460.000         | 57.000.000         | 58.500.000         | 60.500.000         | 59.037.000         | 41.409.400        |
| MIJO                    | 3.000              | 4.640              | 6.870              | 5.330              | 2.250              | 4.000              | 5.400              | 9.500              | 9.400              | 9.750             |
| SORGO GRANIFERO         | 3.470.000          | 3.100.000          | 3.030.000          | 2.530.000          | 1.560.000          | 1.600.000          | 1.850.000          | 3.300.000          | 2.883.000          | 1.610.100         |
| TRIGO                   | 9.200.000          | 13.930.000         | 11.300.000         | 18.390.000         | 18.500.000         | 19.460.000         | 19.770.000         | 17.600.000         | 22.150.000         | 12.555.860        |
| Subtotal Cereales       | 52.533.000         | 55.968.640         | 61.129.870         | 75.963.330         | 69.230.250         | 84.591.000         | 85.799.700         | 87.582.900         | 91.558.760         | 62.093.020        |
| CARTAMO                 | 3.000              | 29.000             | 52.000             | 18.000             | 28.000             | 24.000             | 22.500             | 4.300              | 2.790              | 5.400             |
| COLZA                   | 112.000            | 105.000            | 67.000             | 50.000             | 35.000             | 40.000             | 32.500             | 17.900             | 52.900             | 39.000            |
| GIRASOL                 | 2.060.000          | 3.160.000          | 3.000.000          | 3.550.000          | 3.540.000          | 3.500.000          | 2.850.000          | 3.250.000          | 4.050.300          | 5.018.870         |
| LINO                    | 20.000             | 17.000             | 20.000             | 17.000             | 14.000             | 19.500             | 9.950              | 19.500             | 12.360             | 30.500            |
| SOJA                    | 53.400.000         | 61.400.000         | 58.800.000         | 55.000.000         | 37.790.000         | 55.300.000         | 49.000.000         | 46.000.000         | 43.860.000         | 25.045.000        |
| Subtotal Oleaginosas    | 55.595.000         | 64.711.000         | 61.939.000         | 58.635.000         | 41.407.000         | 58.883.500         | 51.914.950         | 49.291.700         | 47.978.350         | 30.138.770        |
| ALGODON                 | 1.019.000          | 795.000            | 670.000            | 616.000            | 814.000            | 873.000            | 1.100.000          | 1.040.000          | 1.080.000          | 896.460           |
| MANI                    | 1.170.000          | 1.000.000          | 1.000.000          | 1.080.000          | 921.000            | 1.337.000          | 1.300.000          | 1.270.000          | 1.342.000          | 962.670           |
| POROTO                  | 430.000            | 600.000            | 370.000            | 414.000            | 473.000            | 579.000            | 630.000            | 750.000            | 661.000            | 792.560           |
| Subtotal Otros Cultivos | 2.619.000          | 2.395.000          | 2.040.000          | 2.110.000          | 2.208.000          | 2.789.000          | 3.030.000          | 3.060.000          | 3.083.000          | 2.651.690         |
| <b>TOTAL</b>            | <b>110.747.000</b> | <b>123.074.640</b> | <b>125.108.870</b> | <b>136.708.330</b> | <b>112.845.250</b> | <b>146.263.500</b> | <b>140.744.650</b> | <b>139.934.600</b> | <b>142.620.110</b> | <b>94.883.480</b> |

(\*) Cifras Provisorias



**PRODUCCIÓN DE CULTIVOS EN LA REPÚBLICA ARGENTINA**  
**CAMPAÑA 2022/2023 (\*)**

| CULTIVOS             | ÁREA<br>SEMBRADA       | ÁREA NO<br>COSECHADA | ÁREA<br>COSECHADA      | %         | RENDIMIENTO         | PRODUCCIÓN                     |
|----------------------|------------------------|----------------------|------------------------|-----------|---------------------|--------------------------------|
|                      | <i>Miles ha</i><br>(1) | <i>Miles ha</i>      | <i>Miles ha</i><br>(2) |           | <i>qq/ha</i><br>(3) | <i>Miles ton</i><br>(2)*(3)/10 |
| ALPISTE              | 37                     | 0                    | 37                     | 100       | 11,1                | 41                             |
| ARROZ                | 194                    | 21                   | 173                    | 89        | 67,2                | 1.163                          |
| AVENA                | 1.475                  | 1.218                | 257                    | 17        | 16,7                | 429                            |
| CEBADA TOTAL         | 1.802                  | 212                  | 1.590                  | 88        | 29,5                | 4.695                          |
| CENTENO              | 887                    | 779                  | 108                    | 12        | 16,7                | 180                            |
| MAÍZ                 | 10.533                 | 2.428                | 8.105                  | 77        | 51,1                | 41.409                         |
| MIJO                 | 27                     | 20                   | 7                      | 26        | 13,4                | 9                              |
| SORGO GRANIFERO      | 750                    | 250                  | 500                    | 67        | 32,2                | 1.610                          |
| TRIGO                | 5.907                  | 418                  | 5.489                  | 93        | 22,9                | 12.556                         |
| Subtotal Cereales    | 21.612                 | 5.346                | 16.266                 | 75        | -                   | 62.093                         |
| CÁRTAMO              | 10                     | 0,3                  | 9,5                    | 97        | 5,7                 | 5,4                            |
| COLZA                | 24                     | 1                    | 23                     | 96        | 17,0                | 39                             |
| GIRASOL              | 2.465                  | 12                   | 2.453                  | 100       | 20,5                | 5.019                          |
| LINO                 | 17                     | 0                    | 17                     | 100       | 17,8                | 30                             |
| SOJA                 | 15.979                 | 1.622                | 14.357                 | 90        | 17,4                | 25.045                         |
| Subtotal Oleaginosas | 18.495                 | 1.635                | 16.860                 | 91        | -                   | 30.139                         |
| ALGODÓN              | 535                    | 23                   | 512                    | 96        | 17,5                | 896                            |
| MANÍ                 | 374                    | 2                    | 372                    | 99        | 25,9                | 963                            |
| POROTOS              | 574                    | 2                    | 572                    | 99        | 13,9                | 793                            |
| <b>TOTAL PAÍS</b>    | <b>41.590</b>          | <b>7.008</b>         | <b>34.582</b>          | <b>83</b> | <b>-</b>            | <b>94.883</b>                  |

(\*) Cifras Provisorias



## HUMEDAD Y ESTADO DE LOS CULTIVOS

Desde el 28/03/2024 al 04/04/2024

| PROVINCIA           | DELEGACIÓN          | GIRASOL            |   |    |     |     |                |     |    |    |         |
|---------------------|---------------------|--------------------|---|----|-----|-----|----------------|-----|----|----|---------|
|                     |                     | Estadio Fenológico |   |    |     |     | Estado General |     |    |    | Humedad |
|                     |                     | E                  | C | F  | L   | M   | MB             | B   | R  | M  |         |
| BUENOS AIRES        | BAHÍA BLANCA        | -                  | - | -  | -   | 100 | -              | 91  | 9  | -  | A/R/PS  |
|                     | BOLÍVAR             | -                  | - | -  | -   | 100 | 14             | 68  | 18 | -  | E/A     |
|                     | BRAGADO             | -                  | - | -  | -   | -   | -              | -   | -  | -  | -       |
|                     | GENERAL MADARIAGA   | -                  | - | -  | -   | 100 | 2              | 73  | 25 | -  | A       |
|                     | JUNÍN               | -                  | - | -  | 1   | 99  | -              | 100 | -  | -  | A       |
|                     | LA PLATA            | -                  | - | -  | -   | -   | -              | -   | -  | -  | -       |
|                     | LINCOLN             | -                  | - | -  | 1   | 99  | -              | 96  | 4  | -  | A       |
|                     | PEHUAJÓ             | -                  | - | -  | -   | -   | -              | -   | -  | -  | -       |
|                     | PERGAMINO           | -                  | - | -  | -   | -   | -              | -   | -  | -  | -       |
|                     | PIGÜÉ               | -                  | - | -  | -   | 100 | -              | 50  | 50 | -  | A       |
|                     | SALLIQUELÓ          | -                  | - | -  | -   | 100 | -              | 90  | 10 | -  | A/R     |
|                     | TANDIL              | -                  | - | -  | -   | 100 | -              | 100 | -  | -  | E/A     |
|                     | TRES ARROYOS        | -                  | - | -  | -   | 100 | -              | 70  | 25 | 5  | A/R/PS  |
| 25 DE MAYO          | -                   | -                  | - | -  | 100 | 44  | 55             | 1   | -  | A  |         |
| CÓRDOBA             | LABOULAYE           | -                  | - | -  | -   | 100 | 20             | 70  | 7  | 3  | A       |
|                     | MARCOS JUÁREZ       | -                  | - | -  | -   | 100 | 17             | 80  | 3  | -  | A       |
|                     | RÍO CUARTO          | -                  | - | -  | -   | 100 | -              | 100 | -  | -  | A       |
|                     | SAN FRANCISCO       | -                  | - | -  | 5   | 95  | -              | 80  | 20 | -  | A/R     |
|                     | VILLA MARÍA         | -                  | - | -  | -   | 100 | -              | 100 | -  | -  | A       |
| ENTRE RÍOS          | PARANÁ              | -                  | - | -  | -   | -   | -              | -   | -  | -  | -       |
|                     | ROSARIO DEL TALA    | -                  | - | -  | -   | -   | -              | -   | -  | -  | -       |
| LA PAMPA            | GENERAL PICO        | -                  | - | -  | -   | 100 | 6              | 50  | 30 | 14 | A       |
|                     | SANTA ROSA          | -                  | - | -  | -   | 100 | -              | 100 | -  | -  | A/R     |
| SANTA FE            | AVELLANEDA          | -                  | - | -  | -   | -   | -              | -   | -  | -  | -       |
|                     | CAÑADA de GÓMEZ     | -                  | - | -  | -   | -   | -              | -   | -  | -  | -       |
|                     | CASILDA             | -                  | - | -  | -   | -   | -              | -   | -  | -  | -       |
|                     | RAFAELA             | -                  | - | -  | -   | -   | -              | -   | -  | -  | -       |
|                     | VENADO TUERTO       | -                  | - | -  | -   | -   | -              | -   | -  | -  | -       |
| CATAMARCA           | CATAMARCA           | -                  | - | 50 | 50  | -   | -              | 100 | -  | -  | A       |
| CORRIENTES          | CORRIENTES          | -                  | - | -  | -   | -   | -              | -   | -  | -  | -       |
| CHACO               | CHARATA             | -                  | - | -  | -   | -   | -              | -   | -  | -  | -       |
|                     | ROQUE SÁENZ PEÑA    | -                  | - | -  | -   | -   | -              | -   | -  | -  | -       |
| JUJUY               | JUJUY               | -                  | - | -  | -   | -   | -              | -   | -  | -  | -       |
| MISIONES            | POSADAS             | -                  | - | -  | -   | -   | -              | -   | -  | -  | -       |
| SALTA               | SALTA               | -                  | - | -  | 96  | 4   | -              | 98  | 2  | -  | A       |
| SAN LUIS            | SAN LUIS            | -                  | - | -  | 2   | 98  | -              | 100 | -  | -  | A/R     |
| SANTIAGO DEL ESTERO | SANTIAGO DEL ESTERO | -                  | - | -  | -   | -   | -              | -   | -  | -  | -       |
|                     | QUIMILÍ             | -                  | - | -  | -   | -   | -              | -   | -  | -  | -       |
| TUCUMÁN             | TUCUMÁN             | -                  | - | 50 | 50  | -   | -              | 100 | -  | -  | A       |

Las cifras expresan porcentaje de la superficie del área sembrada.

Estado general: MB: Muy Bueno, B: Bueno, R: Regular, M: Malo.

Humedad: A: Adecuada, R: Regular, E: Exceso, I: Inundación, PS: Principio de Sequía, S: Sequía.

Estadio Fenológico: E: Emergencia; C: Crecimiento; F: Floración; L: Llenado; M: Madurez

## HUMEDAD Y ESTADO DE LOS CULTIVOS

Desde el 28/03/2024 al 04/04/2024

| PROVINCIA           | DELEGACIÓN          | MAIZ               |    |    |     |     |                |     |    |        |         |
|---------------------|---------------------|--------------------|----|----|-----|-----|----------------|-----|----|--------|---------|
|                     |                     | Estadio Fenológico |    |    |     |     | Estado General |     |    |        | Humedad |
|                     |                     | E                  | C  | F  | L   | M   | MB             | B   | R  | M      |         |
| BUENOS AIRES        | BAHÍA BLANCA        | -                  | -  | -  | 1   | 99  | -              | 91  | 9  | -      | A/R/PS  |
|                     | BOLÍVAR             | -                  | -  | -  | 50  | 50  | 10             | 75  | 15 | -      | A       |
|                     | BRAGADO             | -                  | -  | -  | 30  | 70  | -              | 100 | -  | -      | A       |
|                     | GENERAL MADARIAGA   | -                  | -  | -  | 55  | 45  | 9              | 67  | 24 | -      | A       |
|                     | JUNÍN               | -                  | -  | -  | 10  | 90  | -              | 100 | -  | -      | A       |
|                     | LA PLATA            | -                  | -  | -  | 50  | 50  | 30             | 60  | 10 | -      | A       |
|                     | LINCOLN             | -                  | -  | -  | 7   | 93  | -              | 85  | 15 | -      | A       |
|                     | PEHUAJÓ             | -                  | -  | -  | 68  | 32  | 10             | 50  | 37 | 3      | A       |
|                     | PERGAMINO           | -                  | -  | -  | 20  | 80  | -              | 100 | -  | -      | A       |
|                     | PIGÜÉ               | -                  | -  | -  | 20  | 80  | -              | 50  | 50 | -      | A       |
|                     | SALLIQUELÓ          | -                  | -  | -  | -   | 100 | -              | 73  | 27 | -      | A/R     |
|                     | TANDIL              | -                  | -  | -  | 30  | 70  | -              | 96  | 4  | -      | E/A     |
| TRES ARROYOS        | -                   | -                  | -  | 68 | 32  | -   | 61             | 23  | 16 | A/R/PS |         |
| 25 DE MAYO          | -                   | -                  | -  | 40 | 60  | -   | 89             | 11  | -  | A      |         |
| CÓRDOBA             | LABOULAYE           | -                  | -  | -  | 67  | 33  | 25             | 62  | 8  | 5      | A       |
|                     | MARCOS JUÁREZ       | -                  | -  | -  | 28  | 72  | 25             | 70  | 4  | 1      | A       |
|                     | RÍO CUARTO          | -                  | -  | -  | 68  | 32  | -              | 90  | 10 | -      | A       |
|                     | SAN FRANCISCO       | -                  | -  | 7  | 79  | 14  | -              | 72  | 28 | -      | A       |
|                     | VILLA MARÍA         | -                  | -  | 8  | 55  | 37  | -              | 14  | 86 | -      | A       |
| ENTRE RÍOS          | PARANÁ              | -                  | -  | 12 | 11  | 77  | 3              | 97  | -  | -      | E/A     |
|                     | ROSARIO DEL TALA    | -                  | -  | -  | 26  | 74  | 30             | 48  | 12 | 10     | E/A     |
| LA PAMPA            | GENERAL PICO        | -                  | -  | 10 | 60  | 30  | 5              | 40  | 35 | 20     | A       |
|                     | SANTA ROSA          | -                  | -  | -  | 100 | -   | -              | 68  | 32 | -      | A/R     |
| SANTA FE            | AVELLANEDA          | -                  | 4  | 3  | 84  | 9   | 5              | 34  | 28 | 33     | A/R/PS  |
|                     | CAÑADA de GÓMEZ     | -                  | -  | -  | 30  | 70  | 50             | 28  | 22 | -      | A       |
|                     | CASILDA             | -                  | -  | -  | 33  | 67  | 56             | 44  | -  | -      | A       |
|                     | RAFAELA             | -                  | -  | -  | 50  | 50  | 53             | 41  | 6  | -      | A       |
|                     | VENADO TUERTO       | -                  | -  | -  | -   | 100 | -              | 100 | -  | -      | A       |
| CATAMARCA           | CATAMARCA           | -                  | -  | 71 | 29  | -   | -              | 99  | 1  | -      | A/R     |
| CORRIENTES          | CORRIENTES          | -                  | -  | -  | -   | -   | -              | -   | -  | -      | -       |
| CHACO               | CHARATA             | -                  | 6  | 41 | 48  | 5   | -              | 27  | 39 | 34     | A/R/PS  |
|                     | ROQUE SÁENZ PEÑA    | -                  | 49 | 50 | 1   | -   | -              | 58  | 42 | -      | A/R     |
| JUJUY               | JUJUY               | -                  | -  | 55 | 45  | -   | -              | 100 | -  | -      | A       |
| MISIONES            | POSADAS             | -                  | -  | -  | 10  | 90  | -              | 100 | -  | -      | A       |
| SALTA               | SALTA               | -                  | 2  | 30 | 68  | -   | -              | 88  | 11 | 1      | A       |
| SAN LUIS            | SAN LUIS            | -                  | -  | -  | 94  | 6   | -              | 100 | -  | -      | A/R     |
| SANTIAGO DEL ESTERO | SANTIAGO DEL ESTERO | -                  | -  | 3  | 94  | 3   | -              | 100 | -  | -      | A/R     |
|                     | QUIMILÍ             | -                  | -  | 26 | 63  | 11  | -              | 18  | 31 | 51     | A/R/PS  |
| TUCUMÁN             | TUCUMÁN             | -                  | -  | 49 | 51  | -   | -              | 100 | -  | -      | A       |

Las cifras expresan porcentaje de la superficie del área sembrada.

Estado general: MB: Muy Bueno, B: Bueno, R: Regular, M: Malo.

Humedad: A: Adecuada, R: Regular, E: Exceso, I: Inundación, PS: Principio de Sequía, S: Sequía.

Estadio Fenológico: E: Emergencia; C: Crecimiento; F: Floración; L: Llenado; M: Madurez



**HUMEDAD Y ESTADO DE LOS CULTIVOS**

Desde el 28/03/2024 al 04/04/2024

| PROVINCIA           | DELEGACIÓN          | SOJA de Primera    |   |   |    |    |                |     |    | SOJA de Segunda |                    |    |   |    |    |                |     | Humedad |   |        |
|---------------------|---------------------|--------------------|---|---|----|----|----------------|-----|----|-----------------|--------------------|----|---|----|----|----------------|-----|---------|---|--------|
|                     |                     | Estadio Fenológico |   |   |    |    | Estado General |     |    |                 | Estadio Fenológico |    |   |    |    | Estado General |     |         |   |        |
|                     |                     | E                  | C | F | L  | M  | MB             | B   | R  | M               | E                  | C  | F | L  | M  | MB             | B   |         | R | M      |
| SALTA               | SALTA               | -                  | - | 6 | 94 | -  | -              | 87  | 13 | -               | -                  | -  | 6 | 94 | 0  | -              | 84  | 16      | - | A      |
| SAN LUIS            | SAN LUIS            | -                  | - | - | 87 | 13 | -              | 100 | -  | -               | -                  | 75 | - | 25 | -  | -              | 100 | -       | - | A/R    |
| SANTIAGO DEL ESTERO | SANTIAGO DEL ESTERO | -                  | - | - | 85 | 15 | -              | 100 | -  | -               | -                  | -  | - | 90 | 10 | -              | 100 | -       | - | A/R/PS |
| SANTIAGO DEL ESTERO | QUIMILÍ             | -                  | - | - | 86 | 14 | -              | 59  | 33 | 8               | -                  | -  | - | 87 | 13 | -              | 66  | 31      | 3 | A/R/PS |
| TUCUMÁN             | TUCUMÁN             | -                  | - | 5 | 85 | 10 | -              | 100 | -  | -               | -                  | -  | - | 91 | 9  | -              | 100 | -       | - | A      |

Las cifras expresan porcentaje de la superficie del área sembrada.

Estado general: MB: Muy Bueno, B: Bueno, R: Regular, M: Malo.

Humedad: A: Adecuada, R: Regular, E: Exceso, I : Inundación, PS: Principio de Sequía, S: Sequía.

Estadio Fenológico: E: Emergencia; C: Crecimiento; F: Floración; L: Llenado; M: Madurez

(\*) La sumatoria puede ser inferior a 100, correspondiendo la diferencia a siembras aún sin emerger.

Secretaría de Agricultura,  
Ganadería y Pesca



Ministerio de Economía  
**Argentina**